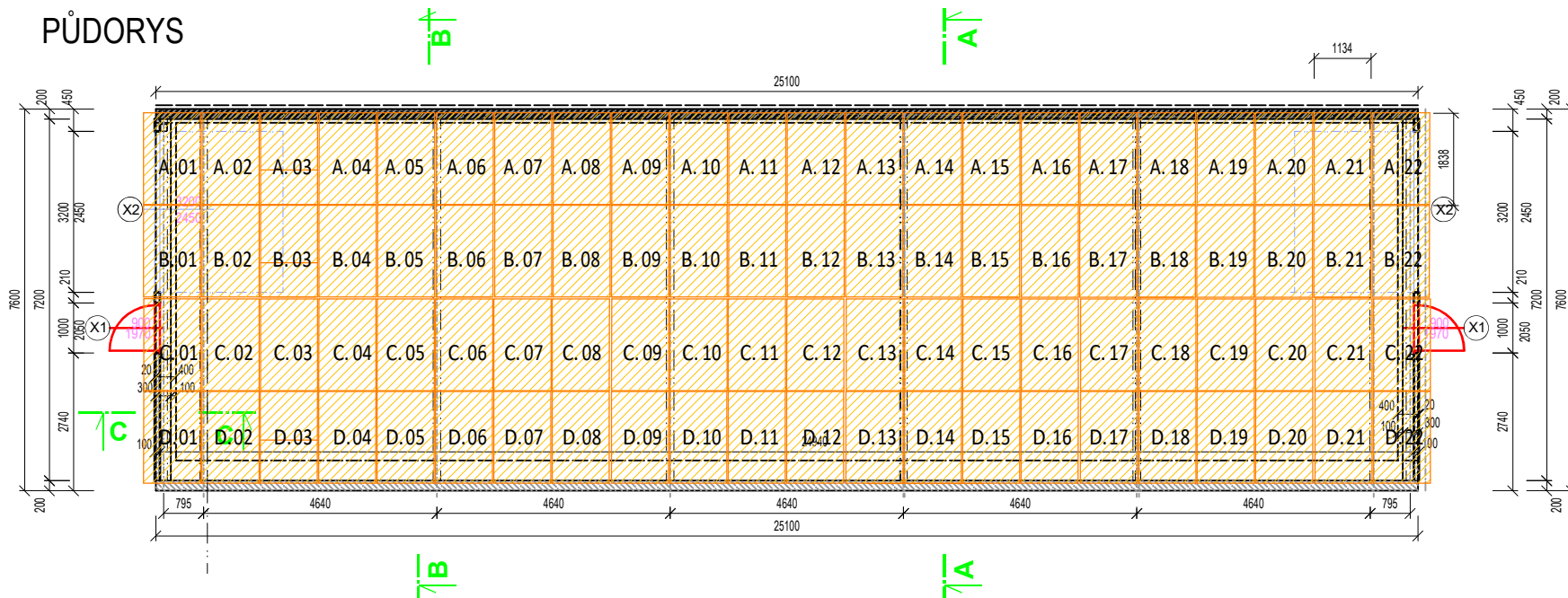
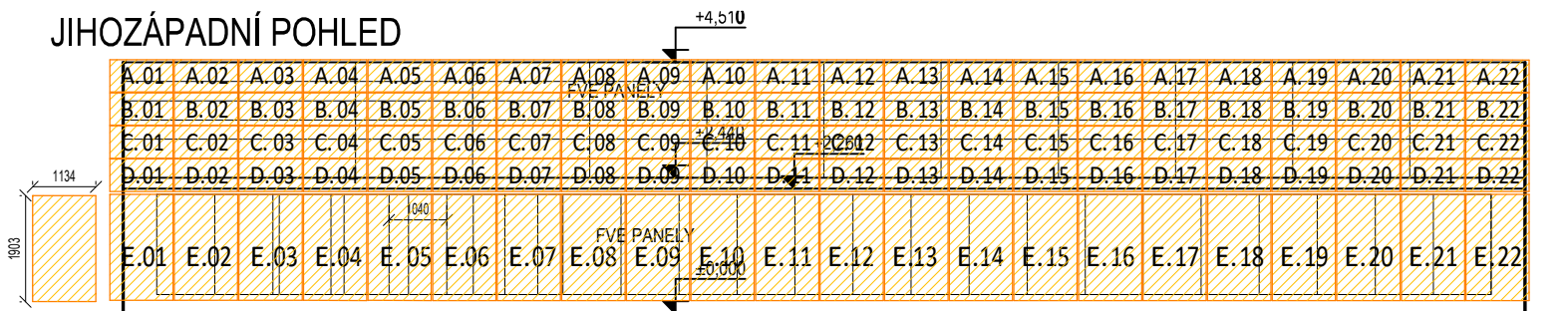


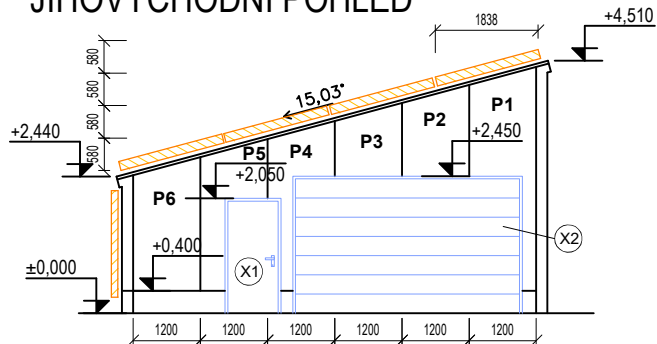
# PŮDORYS




## JIHOZÁPADNÍ POHLED



## JIHOVÝCHODNÍ POHLED



±0,00 = 202,22 m n. m. B. p. v. - ČISTÁ PODLAHA 1.NP

	ZODP. PROJEKTANT	VYPRACOVAL	KONTROLOVAL	<div>PPSKANIA</div> <div><small>proje.kancel.</small> <small>inženýrská kancelář</small></div> <div>PPS Kania s.r.o.   Nemická 695/10, 709 00 tel: 596 245 252, fax: 596 245 262   e-mail: projekce@ppskania.cz</div>	
	Žerdík Karel	Ing. HAŠKOVEC Jiří	Jan Kania		
					
KATASTRÁLNÍ ÚZEMÍ, PARC.Č. : Pudlov (736716)				ARCHÍV	
MÍSTO STAVBY : parcela č. 423/13, 423/5, 381/2					
STAVEBNÍK / OBJEDNATEL : Ing. Vladimír Čipánek, Rátnická 180, 735 51 Bohumín Pudlov				STUPEŇ DPS	
NÁZEV AKCE : Konverze Vodárenské věže - výstavba větrné elektrárny Bohumín - Pudlov, parc. č. 423/13, 423/5, 381/2. k.ú. Pudlov				DATUM ÚNOR 2024	PARÉ
OBJEKT : SO 02 - KONVERZE VODÁRENSKÉ VĚŽE				Č. ZAKÁZKY 01/24	
				MĚŘÍTKO 1 : 50	
ČÁST : D.2.3.1 - TECHNOLOGIE FOTOVOLTAICKÉ ELEKTRÁRNY					
OBSAH : Rozmístění panelů Půdorys střechy, pohledy				ARCHIVNÍ ČÍSLO : PPS- 01/24-D.2.3.1.	Č.V. FVE_01